

PŘÍČNÉ ŘEZY - HTÚ
1:100

LEGENDA TYPŮ ČAR
TERÉN
UPRAV. TERÉN
NIVELETA

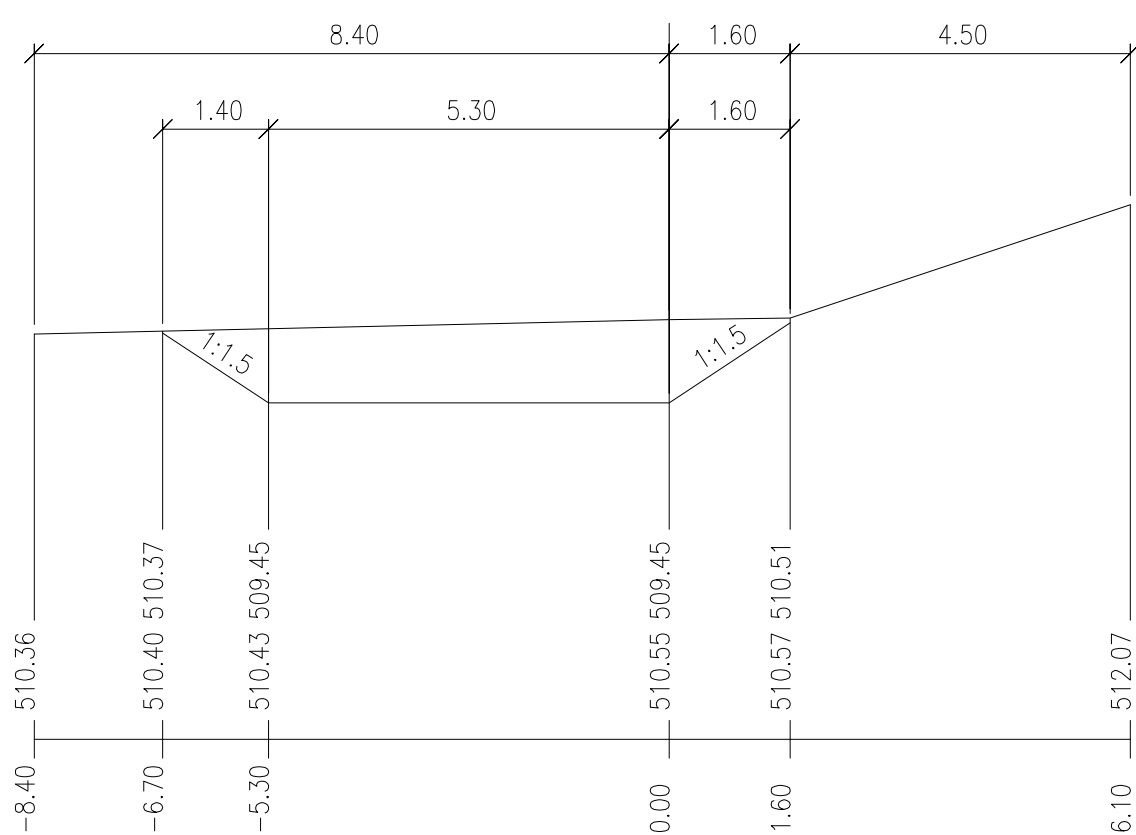
KÓTY UPRAVENÉHO TERÉNU

KÓTY NIVELETY

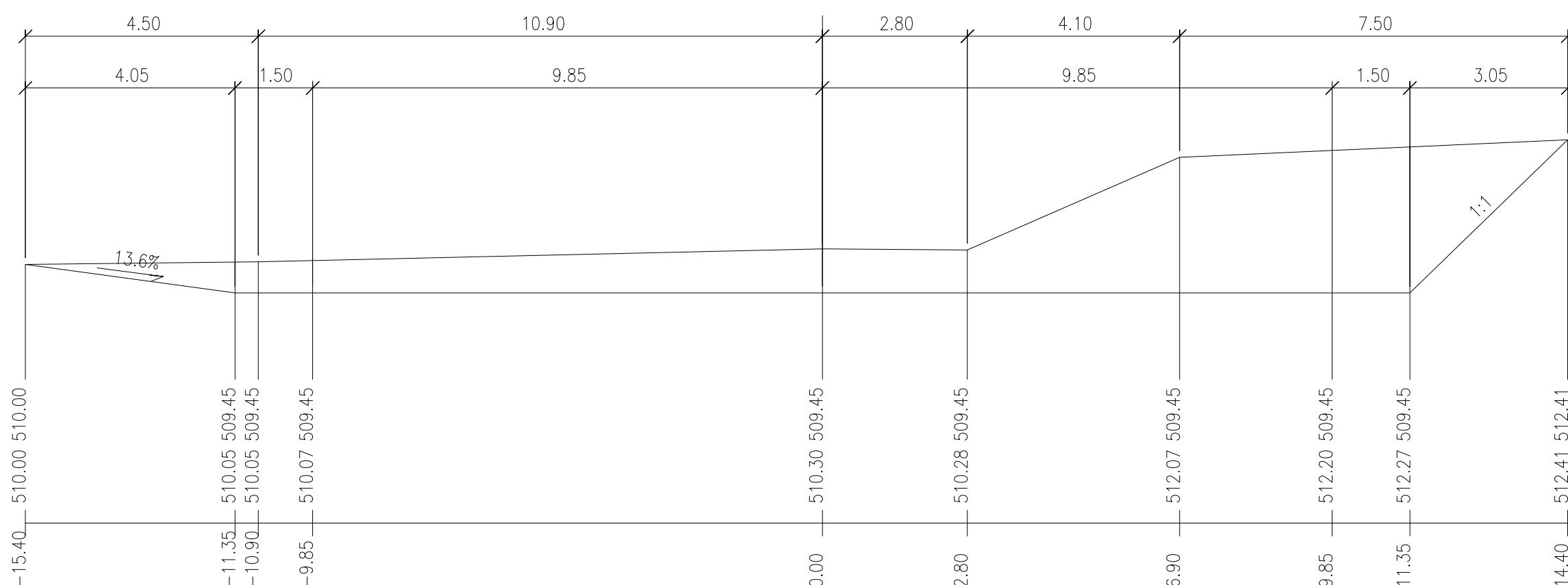
KÓTY TERÉNU
SROVNÁVACÍ ROVINA: 505

STANIČENÍ

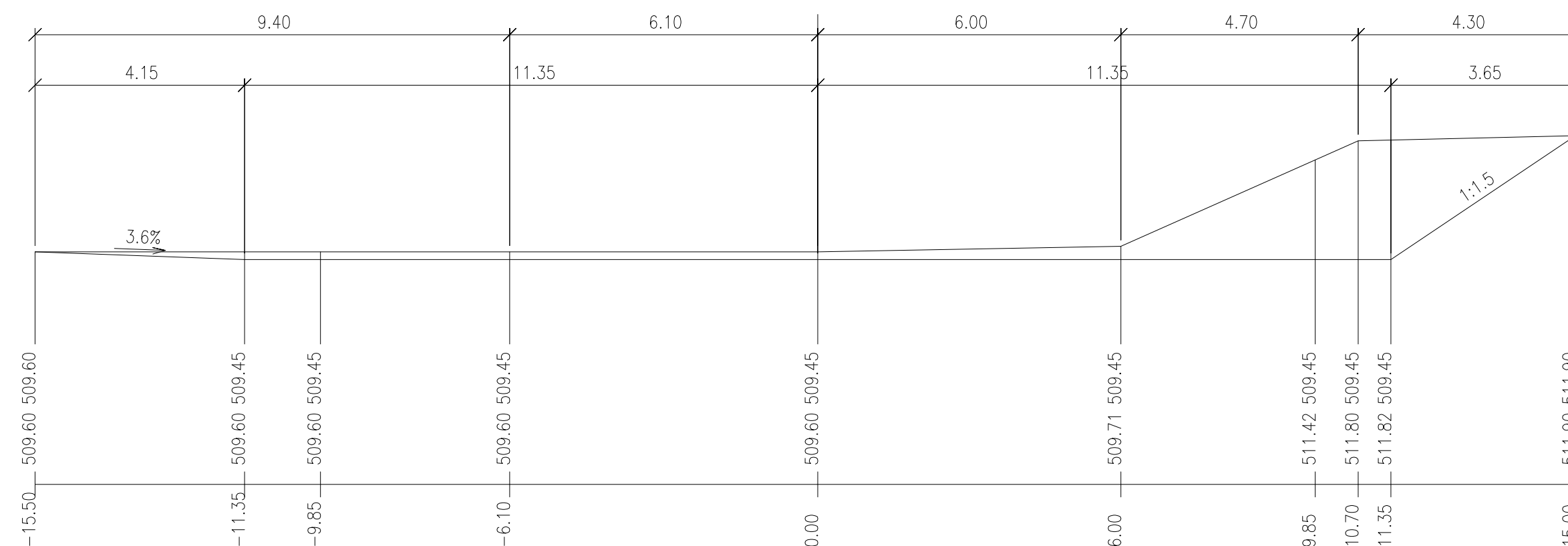
ŘEZ 1 km 0.00000 1:100



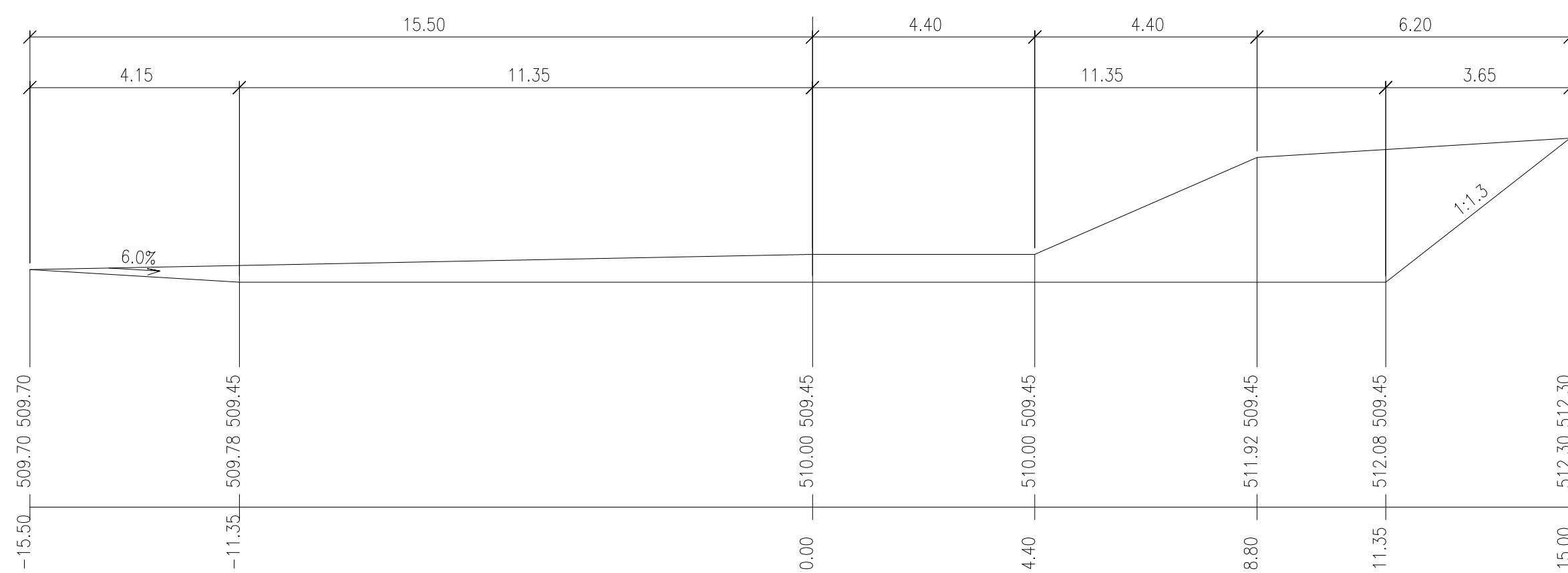
ŘEZ 2 km 0.01040 1:100



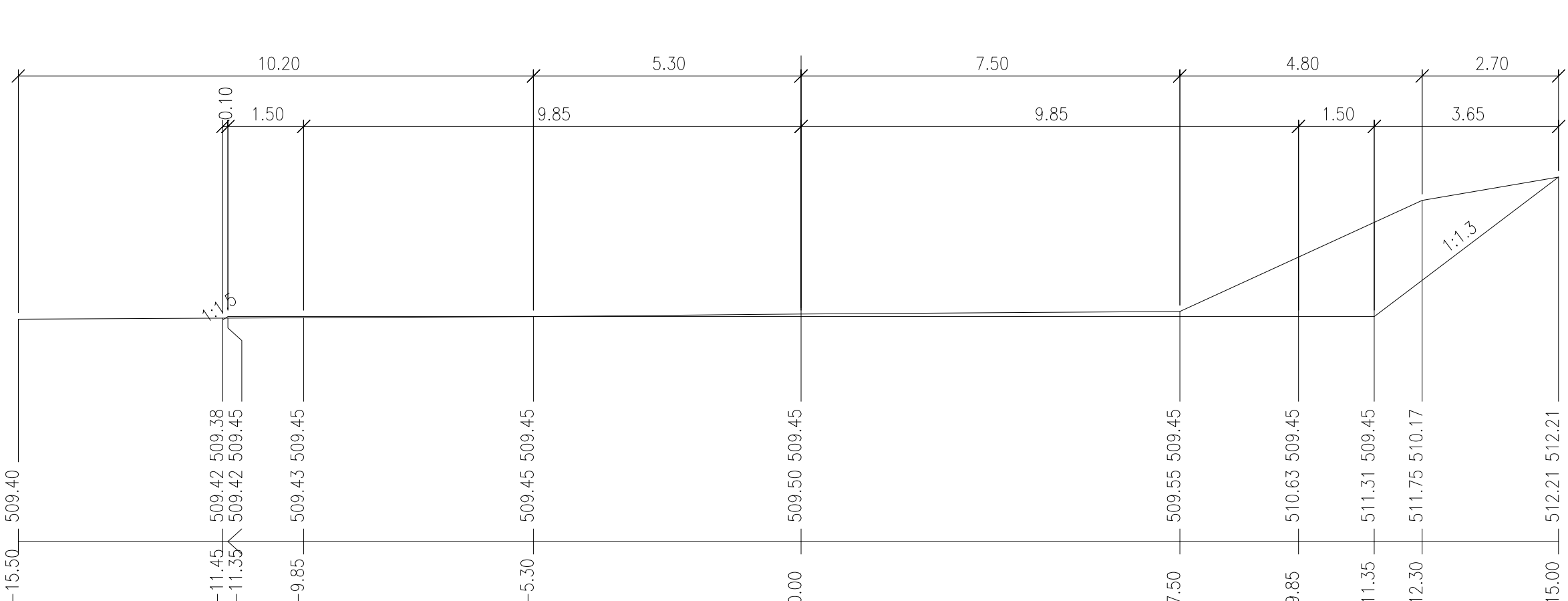
ŘEZ 4 km 0.04040 1:100



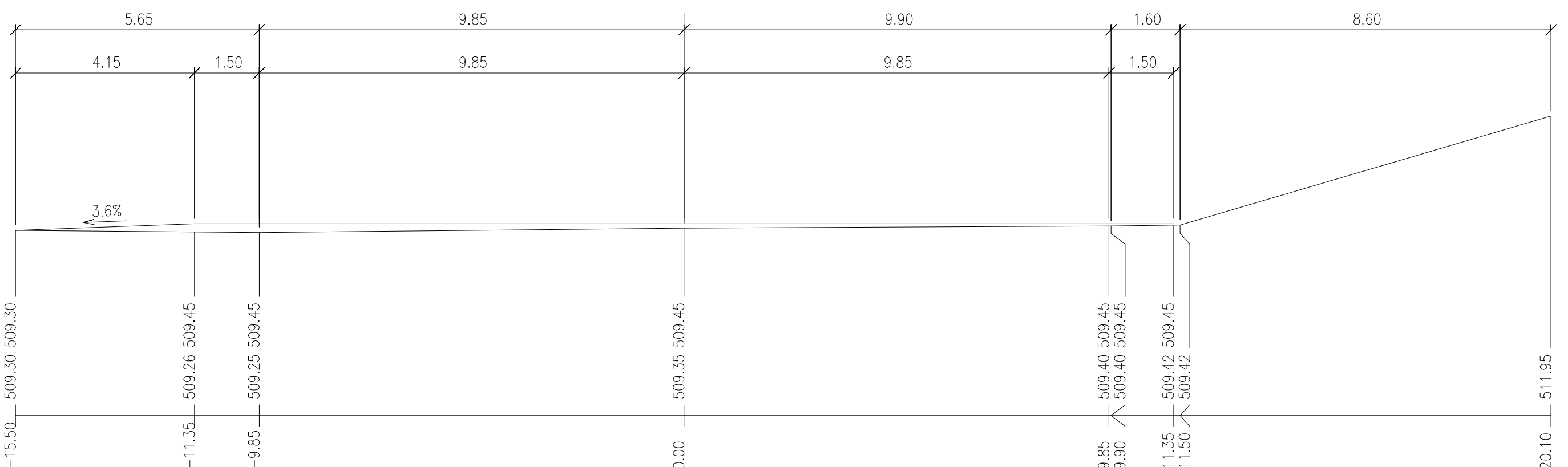
ŘEZ 3 km 0.02540 1:100



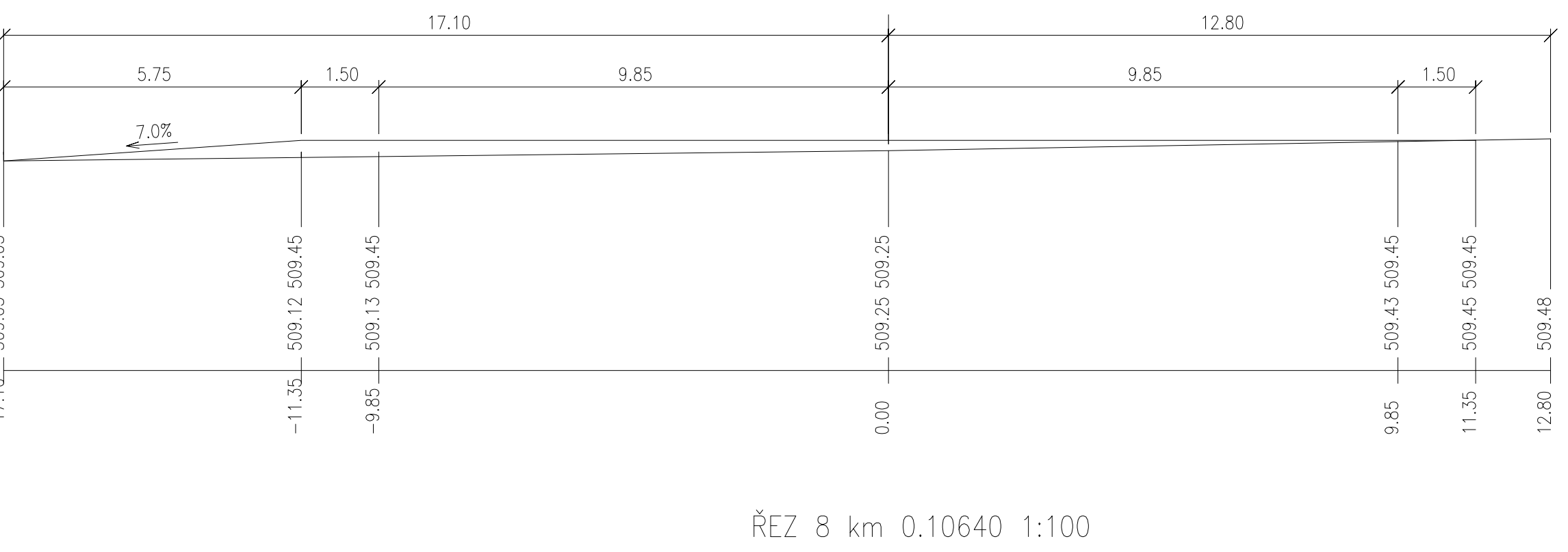
ŘEZ 5 km 0.05540 1:100



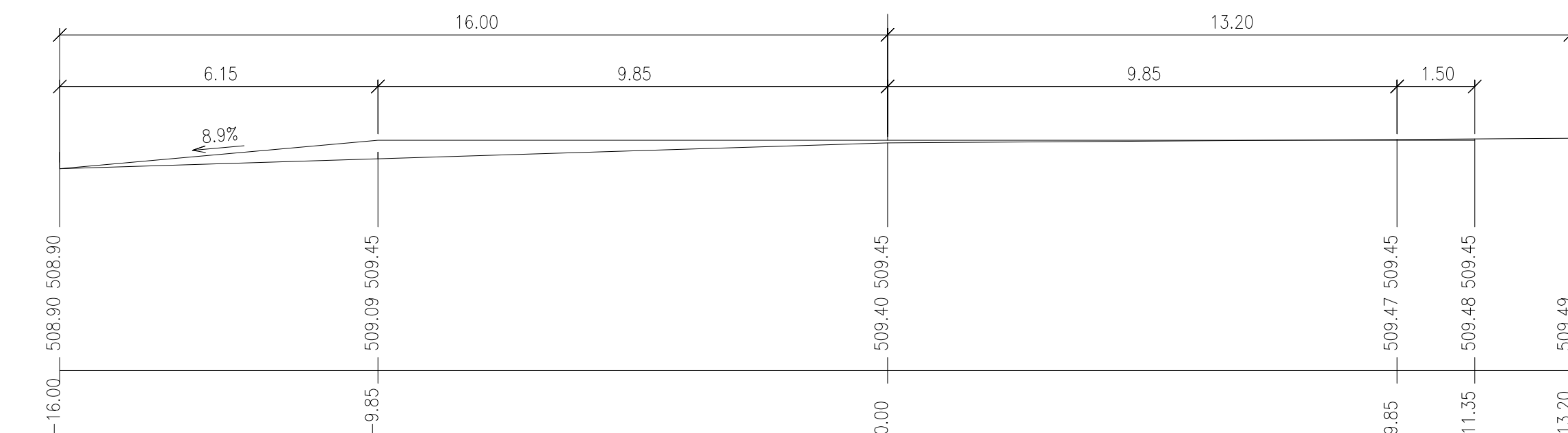
ŘEZ 6 km 0.07530 1:100



ŘEZ 7 km 0.10090 1:100



ŘEZ 8 km 0.10640 1:100



±0,000=509,80

Vypracoval Jirout J.		Zodpovědný projektant L. Rybenský DiS.		Odpovědný zástupce Ing. J. Žirovnický		AG Komplet	
Kraj: VYSOČINA		Městský úřad: HUMPOLEC		Podatelna: projekt@agkomplet.cz		Stupeň: DPS	
Investor: Kraj Vysočina, Jihlava, Žitkova 57/1882, PSČ 587 33						Datum: 03/2017	
Akce: ŠKOLNÍ STATEK HUMPOLEC - DOSTAVBA BUDOV V AREÁLU						Formát: 7 A4	
SO.3 Zpevněné plochy						Zak. číslo: 31/16	
Obsah: PŘÍČNÉ ŘEZY - HTÚ						Měřítko: 1:100	
						Čís. výkresu: 3.2.4	